



VALSTYBĖS ĮMONĖ REGISTRŲ CENTRAS

**NEKILNOJAMOJO TURTO REGISTRO IŠRAŠAS-
PAŽYMĖJIMAS
APIE NEKILNOJAMOJO DAIKTO IR DAIKTINIŲ TEISIŲ Į JĮ
ĮREGISTRAVIMĄ NEKILNOJAMOJO TURTO REGISTRE
2009-10-12 Nr. 866515**

1. Nekilnojamojo turto registre įregistruotas turtas: registro įrašo Nr. 44/1236682

Adresas: Akmenės r. sav. Naujosios Akmenės m. J. Dalinkevičiaus g. 5

2. Nekilnojamieji daiktai:

2.1. Žemės sklypas
Unikalus Nr.: 4400-1760-7751
Kadastrinis Nr.: 3233/0007:179 Naujosios Akmenės m. k.v.
Pagrindinė tikslinė naudojimo paskirtis: Kita
Naudojimo būdas: Pramonės ir sandėliavimo objektų teritorijos
Naudojimo pobūdis: Pramonės ir sandėliavimo įmonių statybos
Žemės sklypo plotas: 6.5878 ha
Žemės ūkio naudmenų plotas viso: 2.0353 ha
Iš jo: Ariamos žemės plotas: 0.9370 ha
Iš jo: Pievų ir natūralių ganyklų plotas: 1.0983 ha
Kitos žemės plotas: 4.5525 ha
Žemės ūkio naudmenų našumo balas: 41.4
Matavimų tipas: Žemės sklypas suformuotas atliekant kadastrinius matavimus
Indeksuota žemės sklypo vertė: 622298 Lt
Žemės sklypo vertė: 388936 Lt
Vidutinė rinkos vertė: 372727 Lt
Vidutinės rinkos vertės nustatymo data: 2008-12-02
Kadastro duomenų nustatymo data: 2008-09-10

3. Daikto priklausiniai iš kito registro: įrašų nėra

4. Nuosavybė:

4.1. Nuosavybės teisė
Savininkas: LIETUVOS RESPUBLIKA, a.k. 111105555
Daiktas: žemės sklypas Nr.4400-1760-7751, aprašytas p. 2.1.
Juridinis pagrindas: Apskritis viršininko įsakymas, 2008-11-18, Nr. V-6560

5. Valstybės ir savivaldybių žemės patikėjimo teisė:

5.1. Valstybinės žemės patikėjimo teisė
Patikėtinis: AKMENĖS RAJONO SAVIVALDYBĖ, a.k. 111100056
Daiktas: žemės sklypas Nr.4400-1760-7751, aprašytas p. 2.1.
Juridinis pagrindas: Priėmimo - perdavimo aktas, 2009-10-06, Nr. VI-138(3.9.)

6. Kitos daiktinės teisės : įrašų nėra

7. Juridiniai faktai: įrašų nėra

8. Žymos: įrašų nėra

9. Specialios naudojimo sąlygos:

9.1. Vandens telkinių apsaugos juostos ir zonos
Daiktas: žemės sklypas Nr.4400-1760-7751, aprašytas p. 2.1.
Juridinis pagrindas: Apskritis viršininko įsakymas, 2008-11-18, Nr. V-6560
Plotas: 0.0945 ha
9.2. Dirvožemio apsauga

- 9.3. Daiktas: žemės sklypas Nr.4400-1760-7751, aprašytas p. 2.1.
 Juridinis pagrindas: Apskritis viršinininko įsakymas, 2008-11-18, Nr. V-6560
 Plotas: 6.5878 ha
 Dujotiekių apsaugos zonos
- 9.4. Daiktas: žemės sklypas Nr.4400-1760-7751, aprašytas p. 2.1.
 Juridinis pagrindas: Apskritis viršinininko įsakymas, 2008-11-18, Nr. V-6560
 Plotas: 0.2385 ha
 Elektros linijų apsaugos zonos
- Daiktas: žemės sklypas Nr.4400-1760-7751, aprašytas p. 2.1.
 Juridinis pagrindas: Apskritis viršinininko įsakymas, 2008-11-18, Nr. V-6560
 Plotas: 1.796 ha

10. Kadastro žymos:

- 10.1. Suformuotas naujas
 Daiktas: žemės sklypas Nr.4400-1760-7751, aprašytas p. 2.1.
 Juridinis pagrindas: Apskritis viršinininko įsakymas, 2008-11-18, Nr. V-6560
- 10.2. Kadastrinius matavimus atliko
 UAB "Altagis", a.k. 145624254
 Daiktas: žemės sklypas Nr.4400-1760-7751, aprašytas p. 2.1.
 Juridinis pagrindas: Nekilnojamojo daikto kadastro duomenų byla, 2008-10-09

11. Registro pastabos: įrašų nėra**12. Kita informacija:** įrašų nėra

Pažymėjimą parengė: Registratore

Aušra Urnėžienė

Valstybės įmonės Registrų centro Mažeikių filialas, Laisvės g. 26, LT-89223 Mažeikiai; 2009-10-12 12:57:35

Vyresnioji registratorė

Jolanta
VITKŪNIENĖ



ŠIAULIŲ APSKRITIES VIRŠININKAS

ĮSAKYMAS DĖL VALSTYBINĖS ŽEMĖS SKLYPŲ KADASTRO DUOMENŲ NUSTATYMO AKMENĖS RAJONE

2008 m. lapkričio 18 d. Nr. 6560
Šiauliai

Vadovaudamasis Lietuvos Respublikos žemės įstatymu (Žin., 1994, Nr. 34-620; 2004, Nr. 28-868), Lietuvos Respublikos Vyriausybės 2002 m. rugsėjo 10 d. nutarimu Nr. 1418 „Dėl valstybinės žemės sklypų perdavimo valdyti, naudoti ir disponuoti jais patikėjimo teise savivaldybėms taisyklių patvirtinimo“ (Žin., 2002, Nr. 90-3852, 2008, Nr. 107-4092), 2002 m. balandžio 15 d. nutarimu Nr. 534 „Dėl Lietuvos Respublikos nekilnojamojo turto kadastro nuostatų patvirtinimo“ (Žin. 2002, Nr. 41-1539, 2005, Nr. 80-2898), 1992 m. gegužės 12 d. nutarimu Nr. 343 „Dėl specialiųjų žemės ir miško naudojimo sąlygų patvirtinimo“ (Žin. 1992, Nr. 22-652; 1996, Nr. 2-43), 1999 m. rugsėjo 29 d. nutarimu Nr. 1073 „Dėl pagrindinės tikslinės žemės naudojimo paskirties nustatymo ir prašymų leisti pakeisti pagrindinę tikslinę žemės naudojimo paskirtį padavimo, nagrinėjimo ir sprendimų priėmimo taisyklių patvirtinimo“ (Žin., 1999, Nr. 83-2471; 2004, Nr. 152-5545), 1999 m. vasario 24 d. nutarimu Nr. 205 „Dėl žemės įvertinimo tvarkos“ (Žin., 1999, Nr. 21-597; 2008, Nr. 107-4087), Lietuvos Respublikos žemės ūkio ministro ir Lietuvos Respublikos aplinkos ministro 2005 m. sausio 20 d. įsakymu Nr. 3D-37/D1-40 „Dėl pagrindinės tikslinės žemės naudojimo paskirties žemės naudojimo būdų turinio, žemės sklypų naudojimo pobūdžių sąrašo ir jų turinio patvirtinimo“ (Žin. 2005, Nr. 14-450), atsižvelgdamas į Akmenės rajono savivaldybės tarybos 2007 m. birželio 20 d. sprendimą Nr. T-128 „Dėl Naujosios Akmenės pramoninio parko detaliojo plano projekto patvirtinimo“, UAB „Altaxis“ paruoštas sklypų kadastrinių matavimų bylas, Akmenės rajono savivaldybės prašymą,

n u s t a t a u naujiems valstybinės žemės sklypams plotą, vertę (apskaičiuotą pagal Žemės įvertinimo metodiką, patvirtintą Lietuvos Respublikos Vyriausybės 1999 m. vasario 24 d. nutarimu Nr. 205), pagrindinę tikslinę žemės naudojimo paskirtį, naudojimo būdą, naudojimo pobūdį, specialiąsias žemės naudojimo sąlygas pagal priedą ir kitus kadastro rodiklius pagal kadastrinių matavimų bylas.

Apskritis viršininkas



Alvydas Šedžius

KOPIJA TIKRA

Specialistė

Lina Juškaitė

2008-11-18



Šiaulių apskrities viršininko
2008 m. lapkričio 18 d. įsakymo Nr. 176560
priedas

VALSTYBINĖS ŽEMĖS SKLYPŲ AKMENĖS RAJONE KADASTRO DUOMENŲ SĄRAŠAS

Eil. Nr.	Žemės sklypo adresas	Žemės sklypui nustatoma naudojimo būdas						Specialiosios žemės ir miško naudojimo sąlygos, patvirtintos LR V 1992-05-12 nutarimo Nr. 343 skyriuose, (kodas)-plotas, kv. m) ir servitutai (kodas – pavadinimas, plotas, kv. m)
		plotas, kv. m	vertė (neindeksuota), Lt	pagrindinė tikslinė žemės naudojimo paskirtis	naudojimo būdas	naudojimo pobūdis		
1	2	3	4	5	6	7	8	
1.	J. Dalinkevičiaus g. 4, Naujosios Akmenės m.	10584	62487	Kitos paskirties žemė	Pramonės ir sandėliavimo objektų teritorijos	Pramonės ir sandėliavimo įmonių statybos	I(1)-280; III(3)-4900; VI(6)-4113; IX(9)-566; LII(52)-10584	
2.	J. Dalinkevičiaus g. 4A, Naujosios Akmenės m.	8659	51122	Kitos paskirties žemė	Pramonės ir sandėliavimo objektų teritorijos	Pramonės ir sandėliavimo įmonių statybos	III(3)-6570; LII(52)-8659	
3.	J. Dalinkevičiaus g. 4B, Naujosios Akmenės m.	11889	70191	Kitos paskirties žemė	Pramonės ir sandėliavimo objektų teritorijos	Pramonės ir sandėliavimo įmonių statybos	III(3)-8660; VI(6)-19; LII(52)-11889	
4.	J. Dalinkevičiaus g. 5, Naujosios Akmenės m.	65878	388936	Kitos paskirties žemė	Pramonės ir sandėliavimo objektų teritorijos	Pramonės ir sandėliavimo įmonių statybos	VI(6)-17960; IX(9)-2385; XXIX(29)-945; LII(52)-65878	
5.	J. Dalinkevičiaus g. 9, Naujosios Akmenės m.	49409	291705	Kitos paskirties žemė	Pramonės ir sandėliavimo objektų teritorijos	Pramonės ir sandėliavimo įmonių statybos	I(1)-490; VI(6)-9004; XXIX(29)-1000; LII(52)-49409	
6.	Žibučių g. 1A, Naujosios Akmenės m.	9888	58378	Kitos paskirties žemė	Pramonės ir sandėliavimo objektų teritorijos	Pramonės ir sandėliavimo įmonių statybos	VI(6)-12; XXIX(29)-2570; LII(52)-9888	
7.	Gaušių k., Naujosios Akmenės kaimiškoji sen.	97568	230504	Kitos paskirties žemė	Pramonės ir sandėliavimo objektų teritorijos	Pramonės ir sandėliavimo įmonių statybos	I(1)-4400; VI(6)-21094; XXVII(27)-1090; XXIX(29)-1710; LII(52)-97568	

KOPIJA TIKRA*
Specialistė
Lina Juškaitė
2008-11-18





Aušros alėja 66a, LT-76233 Šiauliai. Tel. (8~41) 553333. Mob. (8~698) 03370 Faks. 8~41-595388 El. p. altagis@altagis.lt
A/s LT20 7044 0600 0225 9450, AB SEBVilniaus bankas. PVM LT456242515
Į/k 145624254, VĮ Registrų centras Šiaulių filialas

Užsakovui

KADASTRINIŲ MATAVIMŲ BYLA

Žemės sklypo planas

M1:1000

Užsakovas: AKMENĖS SAVIVALDYBĖ

Adresas: Akmenės r. sav., Naujoji Akmenė, J. Dalinkevičiaus g. 5

2008 m.

UAB "ALTAGIS"

(įmonės pavadinimas)

ŽEMĖS SKLYPO KADASTRO DUOMENYS

2008 10 09

(data)

Nr. _____

Šiauliai

(sudarymo vieta)

Kadastro:	vietovė	Naujosios Akmenės				blokas				sklypas		
	Žemės sklypo kadastro Nr.	3	2	3	3	0	0	0	7	1	7	9

Gatvė, namo Nr.	J.Dalinkevičiaus g.5
Kaimas (miestelis)	Naujoji Akmenė
Seniūnija	Naujosios Akmenės
Miestas (rajonas)	Akmenės
Apskritis	Šiauliai

Pagrindinė tikslinė žemės naudojimo paskirtis	5 - Kita (pagrindinė tikslinė žemės naudojimo paskirtis)
Žemės sklypo naudojimo būdas	316 - Pramonės ir sandėliavimo objektų teritorijos
Žemės sklypo naudojimo pobūdis	111 - Pramonės ir sandėliavimo įmonių statybos
Žemės sklypo formavimo juridinio dokumento data	2007.06.20 2008-11-18
Žemės sklypo formavimo juridinio dokumento tipas	13 - Žemės sklypo planas po geodezinių matavimų 93
Žemės sklypo formavimo juridinio dokumento Nr.	Sprendimas Nr. T-128 N-6560

Duomenys apie žemės naudmenų kiekybines charakteristikas ir vertę

Žemės naudmenų eksplikacija (ha)												
Žemės ūkio naudmenos				miškas	keliai	užstatyta teritorija	vandenys	Kita žemė				Nusausinta žemė
iš viso	ariama	sodai	pievos					želdiniai	pelkės	pažeista	nenaudojama	
2,0353	0,9370	-	1,0983	-	-	-	-	3,0309	1,4730	0,0486	-	-

Žemės sklypo vertė, Lt (nustatyta vadovaujantis Lietuvos Respublikos Vyriausybės 1999 m. vasario 24 d. nutarimu Nr. 205 "Dėl žemės įvertinimo tvarkos")

Vertės nustatymo data	iš viso	iš jos		
		be miško žemės ir medynų	miško žemė ir medynai	iš jos medynų vertė
2008.10.09	388936	388936	-	-

Duomenys apie žemės naudojimo apribojimus

Eil. Nr.	Kodas	Apribojimai	Žemės plotas, kv. m.
1	2	3	4
1	6	VI-Elektros linijų apsaugos zonos	17960
2	9	IX-Dujotiekių apsaugos zonos	2385
3	29	XXIX-Vandens telkinių apsaugos juostos ir zonos	945
4	52	LII-Dirvožemio apsauga	65878

Duomenys apie statinius

Eilės Nr.	Statinio pavadinimas	Kadastrinių matavimų bylos Nr.	
		pažymėjimas plane	statinio unikalus Nr.
1	2	3	4
-	-	-	-

Duomenys apie statinių savininkus jei jie nesutampa su žemės sklypo savininku

Įrašo eilės Nr.	Savininko		Statinio		
	kodas	pavadinimas (vardas, pavardė)	unikalus Nr.	pažymėjimas plane	kadastrinių matavimų bylos Nr.
1	2	3	4	5	6
-	-	-	-	-	-

Inžinierė žemėtvarkinkė UAB
(duomenis rengusiojo pareigų pavadinimas)



(parašas)

Živilė Sikorskytė
(vardas,pavardė)

ŽEMĖS SKLYPO RINKOS KAINOS NUSTATYMAS

Žemės sklypo vidutinė rinkos vertė nustatyta vadovaujantis Nacionalinės žemės tarnybos prie Žemės ūkio ministerijos generalinio direktoriaus 2008-01-31 įsakymu Nr. 1P-14 "Dėl žemės vertinimo masiniu būdu dokumentų tvirtinimo"

Žemės sklypo savininkas - **AKMENĖS SAVIVALDYBĖ**

DUOMENYS APIE ŽEMĖS SKLYPA: _____

Adresas: **Šiaulių apskritis, Akmenės r. sav., Naujoji Akmenė, J.Dalinkevičiaus g. 5**

Paskirtis: žemės ūkio, gyvenamosios teritorijos, pramonės ir sandėliavimo, komercinės paskirties žemė, mėgėjiškų sodų žemė ;
(reikalingą pabraukti)

Bendras plotas: **6,5878** ha, iš jų:

Naudingas plotas (ha)								nenaudingas plotas (ha)			miškas
ariama	sodai	pievos	ganyklos	keliai	užstatyta teritorija	vandenys	medžiai ir krūmai	pelkės	pažeista žemė	nenau- dojama žemė	
0,9370	-	1,0983	-	-	-	-	3,0309	1,4730	0,0486	-	-

P.s. Gyvenamosios teritorijos (sodininkų bendrijų, pramonės, sandėliavimo ir komercinės paskirties) žemės sklypų vertinimo modelių taikymo sąlygose žemės sklypo plotai pateikti hektarais (ha), o vidutinės rinkos vertės skaičiavimo modeliuose (formulėse) - arais (a).

Pagal žemės sklypo adresą žemės verčių žemėlapyje, sklypas yra **3_1_2** verčių zonoje,

Modelis Nr.2181

Sklypo bazinės vertės apskaičiavimo formulė:

$$S = \text{Zona_SKL}^{(0,55)} \times \text{ŽBpl_RKL}^{(-0,05)} \times (872,95 \times \text{ŽBpl_RKS})$$

$$\mathbf{2181} \quad 0,82^{0,550} \times 658,78^{-0,05} \times 872,95 \times 658,78 \quad \text{Čia: ŽBpl - žemės sklypo bendras plotas, arais}$$

$$0,9 \times 0,72 \times 872,95 \times 658,78 = 372.727 \text{ Lt} \quad \sim \boxed{373.000 \text{ Lt}}$$

$$\text{Vidutinė žemės sklypo rinkos vertė} = \boxed{373.000 \text{ Lt}}$$

Sklypo vertę apskaičiavo
inžinierė

Živilė Sikorskytė

2008m spalio 9 d.

UAB „ALTAGIS“
(įmonės pavadinimas)

ŽEMĖS SKLYPO RIBŲ PAŽENKLINIMO - PARODYMO

AKTAS

2008-09-10

(data)

Naujoji Akmenė

(sudarymo vieta)

1. Žemės sklypo ribos nustatytos savininkams (naudotojams):
AKMENĖS SAVIVALDYBĖ
(nurodyti vardą, pavardę ir asmens kodą (juridinio asmens pavadinimą ir kodą))
2. Žemės sklypo ribas paženklino ir riboženklių įtvirtinimo vietas pažymėjo UAB „Altagis“, licencijos Nr.G-770-(541) vykdytoja Živilė Sikorskytė
vadovaudamasis detalioju planu, patvirtintu Akmenės rajono savivaldybės tarybos sprendimu „Dėl Naujosios Akmenės pramoninio parko, detaliojo plano projekto patvirtinimo“ 2007 m. birželio 20d. Nr. T-128
3. Žemės sklypo adresas ir plotas :
Akmenės r. sav., Naujoji Akmenė, J.Dalinkevičiaus g. 5 plotas 65878 m²
4. Nustatant žemės sklypo ribas, buvo kviešti dalyvauti žemės sklypo esamas (būsimas) savininkas ar naudotojas ir gretimų žemės sklypų savininkai ir naudotojai:

5. Savininkų ir gretimų žemės naudotojų pastabos bei įrašai apie atsisakymą pasirašyti ir apie neatvykusius asmenis

6. Žemės sklypų ribos paženklintos riboženkliais (13); kitos ribos sutampa su natūraliais ir dirbtiniais objektais.
7. Žemės sklype yra nėra valstybinio ir nėra vietinio geodezinio pagrindo punktai, kurių charakteristika :

8. Žemės sklype yra savininkui (naudotojui) nuosavybės teise priklausantys pastatai: nėra

9. Žemės sklype yra pastatai, priklausantys kitiems savininkams nėra

10. Vadovaujantis Lietuvos Respublikos Vyriausybės 1992 m. gegužės 12 d. nutarimu Nr. 343 „Dėl Specialiųjų žemės ir miško naudojimo sąlygų patvirtinimo“ (Žin., 1992, Nr. 22-652) naudojant žemės sklypą turi būti laikomasi šių specialiųjų žemės, miško ir vandens telkinių naudojimo sąlygų:

6- Elektros linijų apsaugos zonos 17960 m²

9- Dujotiekių apsaugos zonos 2385 m²

29- Vandens telkinių apsaugos juostos ir zonos 945 m²

52- Dirvožemio apsauga 65878 m²

11. Žemės sklypui nustatyti žemės servitutai: nėra

12. Žemės savininkas sudaręs raštiškus susitarimus su kitais asmenimis dėl žemės servitutų, bendrų objektų naudojimo ir kitų žemės nuosavybės ar naudojimo sąlygų _____


13. Žemės savininkas išsipareigoja saugoti ir prižiūrėti riboženklius, ir yra susipažinęs su Lietuvos Respublikos administracinių teisės pažeidimų kodekso 47 straipsnio nuostatomis: pastovių žemėnaudos riboženklių sunaikinimas arba gadinimas užtraukia baudą nuo dviejų šimtų penkiasdešimties iki penkių šimtų litų _____

(savininko (naudotojo) vardas ir pavardė, parašas)

PASTABOS: _____

Aktas sudarytas dviem egzemplioriais: pirmas egzempliorius įteikiamas užsakovui, antrasis – apskrities viršininko administracijos žemės tvarkymo departamento žemėtvarkos skyriui kartu su nekilnojamojo turto objektų kadastrinių matavimų byla.

Vykdytoja
(kadastrinius matavimus atlikusio asmens pareigų pavadinimas)


(parašas)

Živilė Sikorskytė
(vardas ir pavardė)

Sutinku:

Akmenės rajono savivaldybės administracijos direktorė
(juridinio asmens vadovė pareigų pavadinimas)*




(savininko ar naudotojo vardas pavardė)

(parašas)

Žemės sklypo ribos paženklintos ir jų pagrindu parengtas žemės sklypo planas atitinka teisės aktų reikalavimus

Danutė Dilokienė žemėtvarkos skyriaus vedėjas
(pavadinimas)


(parašas)

Danutė Dilokienė
(vardas ir pavardė)

2009-11-18
(data)

* Pildyti, jei savininkas juridinis asmuo.

**KITOS PAGRINDINĖS TIKSLINĖS ŽEMĖS NAUDOJIMO PASKIRTIES ŽEMĖS SKLYPO
VERTĖS APSKAIČIAVIMAS**

1. Esamasis (būsimasis) žemės sklypo savininkas arba naudotojas

AKMENĖS SAVIVALDYBĖ

(fizinio asmens vardas ir pavardė, juridinio asmens pavadinimas)

2. Žemės sklypo adresas:

Šiaulių apskritis, Akmenės rajonas, Naujoji Akmenė, J. Dalinkevičiaus g. 5

(apskritis, savivaldybė, seniūnija, kaimas, miestelis, miestas)

3. Žemės sklypo plotas (be miškų, ežerų ir žuvininkystės tvenkinių): 6,5878 ha, iš jo žemės ūkio naudmenos, kelių, pastatų, kitų statinių ir kiemų užimta žemė 2,0353 ha, krūmynai, pelkės ir kita žemė 4,5039 ha, vandens telkiniai (išskyrus ežerus ir žuvininkystės tvenkinius) 0,0486 ha, iš jų rekreacijai naudojamų statinių ir įrenginių užimtas plotas _____ ha.

4. Žemės sklypo nuotolis nuo artimiausio miesto, miestelio (_____) _____ km.

5. Žemės ūkio naudmenų našumo balas 41,4.

6. Normatyvinė 1 ha žemės ūkio naudmenų vertė 1575 Lt.

7. Bazinė žemės sklypo vertė 10375,79 Lt.

8. Pataisos koeficientai teritorijos socialiniam - gamybiniam potencialui įvertinti:

8.1. viso žemės sklypo:

plotas 2,0353 ha - koeficientas 15,00,

plotas 4,5039 ha - koeficientas 15,00,

plotas 0,0486 ha - koeficientas 15,00,

8.2. iš jo rekreacijai naudojamų statinių ir įrenginių užimtos žemės:

plotas _____ ha - koeficientas _____,

plotas _____ ha - koeficientas _____,

plotas _____ ha - koeficientas _____,

8.3. Papildomas koeficientas priemiestiniams žemės sklypams _____;

8.4. viso žemės sklypo 6,5878 ha, iš jo rekreacijai naudojamų statinių ir įrenginių užimtos žemės _____ ha.

9. Pataisos koeficientas sklypo padėčiai įvertinti kompleksiniu urbanistiniu - ekologiniu požiūriu 3,57;

10. Pataisos koeficientas žemės naudojimo ir ūkinės veiklos apribojimams bei aplinkos taršai įvertinti

Gamybinių objektų taršos poveikio zonoje;

(objekto pavadinimas)

taršos poveikio zonoje 6,5878 ha. koeficientas 0,70.

11. Apskaičiuota žemės sklypo vertė 388936,48 Lt, iš jo rekreacijai naudojamų statinių ir įrenginių užimtos žemės _____ Lt.

12. Žemės sklype įsiterpusio miško (_____ ha) vertė _____ Lt, iš jo miško žemės vertė _____ Lt, medynų tūrio vertė _____ Lt.

13. Žemės sklype įsiterpusių ežerų ir tvenkinių (_____ ha) vertė _____ Lt.

14. Žemės sklypo (6,5878 ha) vertė 388936,48 Lt.

15. Pataisos koeficientas teritorijos rekreaciniam - ekologiniam vertingumui nustatyti _____.

16. Žemės vertės priedas dėl inžinerinių statinių _____ Lt.


17. Patikslinta žemės sklypo vertė be priedo dėl inžinerinių statinių 388936 Lt.

Pastaba. Apskaičiuojant valstybės išnuomojamų naudojamų žemės sklypų vertę, priedas dėl inžinerinių statinių neskaičiuojamas.

Žemės sklypo vertę apskaičiavo:

Inžinierė žemėtvarkininkė Živilė Sikorskytė

(pareigos, vardas ir pavardė, parašas)



Nr.T-128 Dėl Naujosios Akmenės pramoninio parko detaliojo plano projekto patvirtinimo

AKMENĖS RAJONO SAVIVALDYBĖS TARYBA

SPRENDIMAS

DĖL NAUJOSIOS AKMENĖS PRAMONINIO PARKO DETALIOJO PLANO PROJEKTO PATVIRTINIMO

2007 m. birželio 20 d. Nr. T-128

Naujoji Akmenė

Vadovaudamasi Lietuvos Respublikos vietos savivaldos įstatymo (Žin., 1994, Nr. 55-1049; 2000, Nr. 91-2832) 17 straipsnio 30 punktu, Lietuvos Respublikos teritorijų planavimo įstatymo (Žin., 1995, Nr. 107-2391; 2006, Nr.66-2429) 26 straipsnio 4 punktu ir Šiaulių apskrities viršinininko administracijos Teritorijų planavimo ir statybos valstybinės priežiūros skyriaus Teritorijų planavimo dokumento 2007 m. birželio 20 d. patikrinimo aktu Nr.175, Akmenės rajono savivaldybės taryba n u s p r e n d ž i a:

1. Patvirtinti:

1.1. Architektūros firmos „Panprojektas“ paruoštą Naujosios Akmenės pramoninio parko detaliojo plano projektą.

1.2. Specialiąsias žemės naudojimo sąlygas, servitutus ir apribojimus, numatytus detalajame plane.

2. Nustatyti, kad patvirtintas detalusis planas įsigalioja kitą dieną po to, kai šis sprendimas paskelbiamas vietos spaudoje.

Savivaldybės merė

Eugenija Meškienė

VI. Elektros linijų apsaugos zonos

18. Elektros oro linijos apsaugos zona - žemės juosta ir oro erdvė tarp dviejų vertikalių plokštumų, lygiagrečių elektros linijos ašiai, matuojant horizontalų atstumą nuo kraštinių jos laidų. Elektros oro linijos apsaugos zonos plotis nustatomas atsižvelgiant į šios linijos įtampą:

iki 1 kV	- po 2 metrus;
6,10 kV	- po 10 " ;
35 kV	- po 15 " ;
110 kV	- po 20 " ;
330 kV	- po 30 " ;
750 kV	- po 40 " .

19. Požeminės elektros kabelių linijos apsaugos zona - žemės juosta, kurios plotis po 1 metrą nuo linijos konstrukcijų kraštinių taškų. Nuotolis nuo šios linijos iki pastatų ir statinių - 0,6 metro.

20. Elektros linijos apsaugos zonoje be elektros tinklų įmonės raštiško leidimo draudžiama:

20.1. statyti, kapitališkai remontuoti, rekonstruoti arba griauti pastatus, statinius ir inžinerinius tinklus;

20.2. vykdyti kalnakasybos, krovimo, žemės kasybos bei lyginimo, sprogdinimo, melioravimo ir laistymo darbus;

20.3. sodinti arba kirsti medžius ir krūmus;

20.4. važiuoti mašinoms ar kitiems mechanizmams, kurių aukštis su kroviniu arba be jo yra daugiau kaip 4,5 metro nuo kelio paviršiaus (elektros oro linijos apsaugos zonoje);

20.5. rengti gyvulių laikymo aikšteles, tvirti vielų užtvartas ir metalines tvoras.

21. Elektros linijos apsaugos zonoje draudžiama:

21.1. įrengti žaidimų aikšteles, stadionus, turgavietes, visuomeninio transporto stoteles, visų rūšių mašinų ir mechanizmų aikšteles, organizuoti renginius, į kuriuos susirenka daug žmonių;

21.2. sandėliuoti pašarus, šiaudus, trąšas, durpes, malkas ir kitas medžiagas;

21.3. įrengti degalines, kuro ir tepalų sandėlius;

21.4. įrengti sąvartynus, teršti gruntą ir atmosferą, kūrenti laužus;

21.5. užgriozdinti kelius prie elektros tinklų objektų;

21.6. leisti aitvarus ir kitokius skraidančiuosius įtaisus, taip pat kitaip pažeisti elektros oro linijos izoliaciją;

21.7. sustoti visokiam transportui, išskyrus geležinkelio (330 kV ir aukštesnės įtampos elektros oro linijų apsaugos zonose).

22. Elektros tinklų įmonių darbuotojams suteikiama teisė elektros oro linijos apsaugos zonoje laisvai vaikščioti, o atliekant eksploataavimo bei remonto darbus - važinėti ir kasti žemę, įspėjus apie tai žemės savininkus ar naudotojus. Kirsti medžius, esančius už proskynos, leidžiama tik suderinus tai su miško valdytoju ar savininku ir nustatytą tvarka įforminus medžių kirtimo dokumentus. Visais atvejais žemės ir miško savininkams ir naudotojams turi būti atlyginti padaryti nuostoliai.

Vykdam bet kokią kitą ūkinę veiklą elektros tinklų apsaugos zonose būtina laikytis Energetikos ministerijos patvirtintų Elektros tinklų apsaugos taisyklių.

IX. Dujotiekių apsaugos zonos

35. Specialiųjų žemės naudojimo sąlygų privaloma laikytis naudojantis žeme, kuri priskirta prie dujotiekių apsaugos zonos. Iki 16 barų slėgio dujotiekių apsaugos zoną sudaro žemės juosta išilgai vamzdinių trasos, kurios plotis – po 2 metrus abipus vamzdinio ašies.

Dujų reguliavimo punkto apsaugos zona – 10 metrų pločio žemės juosta aplink šio punkto sienas.

Punkto pakeitimai:

Nr. 539, 2003-04-29, Žin., 2003, Nr. 42-1939 (2003-05-01)

36. Dujotiekių apsaugos zonoje draudžiama:

36.1. statyti pastatus ir įrenginius;

36.2. sandėliuoti statybines medžiagas ir konstrukcijas, trąšas, pašarus, kaupti gruntą;

36.3. rengti lauko stovyklas, kurti laužus;

36.4. užverti ir užversti kelius prie dujotiekių šulinių ir kitų įrenginių;

36.5. sodinti medžius ir krūmus;

36.6. kasti žemę giliau kaip 0,3 metro;

36.7. atidaryti dujotiekių įrenginių (dujų reguliavimo punktų, šulinių, katodinių stočių) duris ir atidengti liukų dangčius, užversti juos;

36.8. daryti geologines nuotraukas, atlikti paieškas, geodezinius ir kitus tyrinėjimus, kasti duobes ir imti grunto pavyzdžius;

36.9. griauti, rekonstruoti ir remontuoti tiltus, pastatus ir kitus statinius, kurie gali užversti dujotiekių tinklus ir įrenginius, arba statinius, kuriuose įrengti dujotiekių tinklai ir įrenginiai.

Šiuos darbus galima atlikti iš anksto susitarus su įmone, kuriai nuosavybės teise priklauso šie tinklai ir įrenginiai;

36.10. užversti ir laužyti skiriamuosius ženklus;

36.11. įrengti sąvartynus, pilti rūgštis, šarmus ir druskų skiedinius, išskyrus tuos atvejus, kai druskų skiediniais žiemą laistomi automobilių keliai.

Punkto pakeitimai:

Nr. 539, 2003-04-29, Žin., 2003, Nr. 42-1939 (2003-05-01)

37. Antžeminio dujotiekių apsaugos zonoje draudžiama laužyti dujotiekių armatūrą ar kitaip gadinti dujotiekių ir jo atramas, taip pat užversti juos.

Punkto pakeitimai:

Nr. 539, 2003-04-29, Žin., 2003, Nr. 42-1939 (2003-05-01)

38. Dujotiekių eksploatuojančios įmonės darbuotojams leidžiama prieiti prie dujotiekių, suderinus tai su žemės savininkais ir (ar) naudotojais. Kai reikia likviduoti dujotiekių avariją, dujų įmonės tarnyboms leidžiama važiuoti dujotiekių apsaugos zona ir dirbti darbus taip, kaip reikia pagal situaciją, atlyginant žemės savininkams ir (ar) naudotojams padarytus nuostolius.

Punkto pakeitimai:

Nr. 539, 2003-04-29, Žin., 2003, Nr. 42-1939 (2003-05-01)

39. Jeigu dujotiekių apsaugos zona sutampa su kitų objektų apsaugos zonomis, darbus, susijusius su objektų eksploatavimu, šiose teritorijose atlieka suinteresuotos šalys savitarpio susitarimu.

Punkto pakeitimai:

Nr. 539, 2003-04-29, Žin., 2003, Nr. 42-1939 (2003-05-01)

XXIX. Vandens telkinių apsaugos juostos ir zonos

125. Vandens telkinių apsaugos juostos ir zonos nustatomos pagal patvirtintus jų nuostatus ir pažymimos ūkinės veiklos apribojimų planuose. Vandens telkinių apsaugos juostos ir zonos miestuose, miesteliuose ir kaimuose tvarkomos pagal miestų, miestelių ir kaimų planavimo projektus.

126. Pakrantės apsaugos juostose draudžiama:

126.1. statyti statinius (išskyrus hidrotechninius, vandens paėmimo ir išleidimo į vandens telkinius įrenginius, vandenvietes, paplūdimių įrangą), tvirti tvoras;

126.2. tiesti kelius;

126.3. naudoti trąšas, pesticidus ir kitus chemikalus;

126.4. dirbti žemę, ardyti velėnas (išskyrus kultūrinių pievų atsejimą, suderinus šį darbą su aplinkos apsaugos tarnybomis), ganyti gyvulius;

126.5. įrengti poilsiavietes (išskyrus paplūdimius), statyti autotransporto priemones, kūrėti laužus;

126.6. ne miškų ūkio paskirties žemėje kirsti saugotinus medžius ir krūmus;

126.7. vykdyti pagrindinius plynus miško kirtimus, naikinti miško paklotę.

Punkto pakeitimai:

Nr. 207, 2008-03-12, Žin., 2008, Nr. 33-1152 (2008-03-20)

127. Vandens telkinių apsaugos zonose draudžiama:

127.1. įrengti galvijų vasaros aikšteles, neišsprendus klausimų, susijusių su nuotekų surinkimu ir nukenksminimu;

127.2. lieti srutas arba skystą mėšlą:

127.2.1. neišterpant jų į gruntą, arčiau nei per 100 metrų nuo kranto linijos, kai pakrantės nuolydis mažesnis kaip 5 laipsniai, ir arčiau nei per 200 metrų nuo kranto linijos, kai pakrantės nuolydis didesnis kaip 5 laipsniai;

127.2.2. išterpant juos į gruntą, arčiau nei per 5 metrus nuo sureguliuotų upelių, melioracijos griovių ir kanalų, kai jų baseino plotas mažesnis kaip 10 kv. kilometrų, ir arčiau nei per 10 metrų nuo vandens apsaugos juostos, kai vandens telkinių baseino plotas ne mažesnis kaip 10 kv. kilometrų;

127.3. statyti pramonės įmones, cechus, nuodingųjų chemikalų, trąšų sandėlius bei aikšteles, pavojingų atliekų surinkimo punktus, naftos produktų sandėlius, degalines, mechanines remonto dirbtuves bei technikos aikšteles, taip pat kitus objektus, galinčius turėti neigiamos įtakos gamtinei aplinkai, nesuderinus šio klausimo su Aplinkos ministerija (tačiau visais atvejais atstumai nuo šių objektų iki vandens telkinio kranto linijos turi būti ne mažesni už nurodytuosius 127.9 punkte);

127.4. steigti kapines;

127.5. užkasti kritusius gyvulius bei šiukšles, įrengti sąvartynus;

127.6. barstyti iš lėktuvų pesticidus ir mineralines trąšas;

127.7. plynai kirsti medžius ir krūmus šlaituose, kurių nuolydis didesnis kaip 10 laipsnių, išskyrus piliakalnių šlaitus, tvarkomus pagal projektus;

127.8. auginant žemės ūkio kultūras, hektarui sunaudoti daugiau kaip 80 kilogramų azoto ir 15 kilogramų fosforo veikliosios medžiagos, jeigu skaičiavimų nenustatytos kitos ekologiniu požiūriu pagrįstos normos;

127.9. statyti naujus gyvenamuosius namus, vasarnamius, ūkininko ūkio ir kitus pastatus už miestų, miestelių ir kaimų ribų arčiau kaip:

127.9.1. 100 metrų iki vandens telkinio kranto linijos arba 50 metrų - nuo terasos šlaito briaunos (bet visais atvejais - potvynio metu neužliejamoje teritorijoje).

Esamose sodybose mažesniu atstumu gali būti statomas ir rekonstruojamas gyvenamasis namas bei jo priklausiniai (tvartas, garažas, lauko virtuvė, klėtis, daržinė, malkinė, asmeninio naudojimo pirtis, kurios bendrasis plotas ne didesnis kaip 25 kv. metrai, ir kt.), kai projektuose numatomos neigiamo poveikio aplinkai išvengimo priemonės, suderintos su Aplinkos ministerija.

Nurodytuosius pastatus taip pat draudžiama statyti vandens telkinių šlaituose, kurių nuolydis didesnis kaip 10 laipsnių;

127.9.2. 50 metrų nuo kranto šlaito viršutinės briaunos, kai vandens telkiniams - sureguliuotoms upėms ir kanalams, kurių baseino plotas mažesnis kaip 10 kv. kilometrų, ir ežerams bei tvenkiniams, kurių plotas mažesnis kaip 0,5 hektaro - nustatytos tik pakrantės apsaugos juostos.

LII. Dirvožemio apsauga

208. Atliekant žemės kasybos darbus, būtina išsaugoti derlingąjį dirvožemio sluoksnį.